
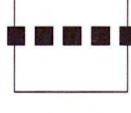


art. 1  landbouwgebied

 afbakening beschermd dorpsgezicht / landschap


 afbakening plangebied

te compenseren i.f.v. het RUP Op 't Reeck III: 3ha 70a 97ca
(voorlopige oppervlakte, vast te leggen in fase plenaire vergadering)



DEELPLAN AC6:
compensatie landbouwgebied
GRAFISCH PLAN

RUIMTELIJKE ORDENING
Maastrichtersteenweg 2b
3770 Riemst
t 012 440 300
f 012 440 309

DE ONTWERPER
j merken 

RO	20	4 / 4	opgesteld J.M.
BESTAANDE TOESTAND	ONTEIGENING		
BESTEMMINGSPLAN			
V voorstudie			
1 schetsontwerp			
2 voorontwerp			
3 ontwerp			

PROVINCIE LIMBURG GEMEENTE RIEMST

RUP Op 't Reeck III - deelplan AC6

Gezien en voorlopig goedgekeurd door de gemeenteraad in vergadering van 09/09/2019

Guido Vhens, algemeen directeur Bert Clissen, voorzitter

Het college van burgemeester en schepenen bevestigt dat onderhavig plan te inzage van het publiek op het gemeentehuis werd neergelegd van 30/09/2019 t.e.m. 29/11/2019.

Guido Vhens, algemeen directeur Mark Vos, burgemeester

Gezien en definitief aangenomen door de gemeenteraad in vergadering van 10 februari 2020

Guido Vhens, algemeen directeur Bert Clissen, voorzitter

datum participatie van 05/11/2018 t.e.m. 04/01/2019	wijzigingen en toevoegingen
april / mei 2019	startnota: participatiemoment 20/11/2018
juni 2019	scopingnota
09 september 2019	plenaire vergadering
van 30/09/2019 t.e.m. 29/11/2019	voorlopige aanvaarding gemeenteraad
10 februari 2020	openbaar onderzoek
	definitieve aanvaarding gemeenteraad
schaal	formaat
	1/2000
datum	december 2019